








46. Rund um den Henninger Turm 1. Mai 2007
Velo Tour A 102 Rückennummern schwarz auf weiß

KM	ZEIT	STRECKE	BEMERKUNG
0,0	09:18	Start MTZ	
0,3	09:18		Sprintwertung U 23, Elite
0,5	09:18	re Ri Frankfurt	
0,6	09:18	O.E. Sulzbach	
1,7	09:20	O.A. Frankfurt Unterliederbach	Autobahnunterführung
2,5	09:21	ge Königsteiner Straße	
3,4	09:23		Eisenbahnunterführung 3,8 m Höhe
 3,5	09:23	re Hostatostraße	
 4,0	09:24	re Leunastraße	
4,3	09:24	li Höchster Farbenstraße	
5,2	09:25		S - Bahn Station Farbwerke Höchst
5,6	09:26		Start Elite, U 23, Junioren
5,8	09:26		Bahnunterführung
6,6	09:27	O.A. Frankfurt - Sindlingen L 3006	
7,0	09:28	ge Ri Hattersheim Kreisel	
7,5	09:29	O.E. Frankfurt - Sindlingen L 3265	
 7,7	09:29	re Ri Hattersheim L 3265	
8,4	09:30	O.A. Hattersheim	
8,9	09:31		Bahnüberführung
 9,4	09:32	re Nassauer Straße	
9,7	09:32	li Mainzer Landstraße	
10,1	09:33		
10,2	09:33	re Ri Hofheim Hofheimer Straße	
10,7	09:34	O.E. Hattersheim	
10,9	09:34		Autobahnüberführung
11,3	09:34	ge Hattersheimer Straße L 3011	
11,9	09:35	re O.A. Kriftel	
12,1	09:36	li Ri Hofheim Kapellenstraße	
12,8	09:37	O.E. Kriftel / O.A. Hofheim Hattersheimer Straße	
13,1	09:37	ge Hattersheimer Straße	
13,6	09:38	re Hattersheimer Straße	S - Bahn Station Hofheim
13,7	09:38	li Alte Bleiche	
13,9	09:38	li Hauptstraße	
14,0	09:39	re Wilhelmstraße	
14,4	09:39	ge Lorsbacher Straße	
14,8	09:40	O.E. Hofheim Lorsbacher Straße	
 15,1	09:40	re L 3011	
17,4	09:44	O.A. Hofheim OT. Lorsbach Hofheimer Straße	
18,4	09:45	ge Im Lorsbachtal L 3011	
18,9	09:46	O.E. Hofheim OT. Lorsbach	
20,5	09:48		Bahnunterführung
21,0	09:49	O.A. Eppstein Lorsbacher Straße	
21,8	09:50	re Burgstraße B 455	
21,9	09:50	li Burgstraße	
  22,1	09:51	ge Burgstraße Fahrbahnverengung	Kopfsteinpflaster
 22,3	09:51	re Rossertstraße	1 Bodenwelle
  22,6	09:51	li Rossertstraße	A. Steigung Fahrbahnteiler
 22,7	09:52		6 Bodenwellen
  23,2	09:52	re Friedrich - Ebert - Straße	A. Steigung
23,3	09:52	re Auf dem Bienroth	Fahrbahnteiler 1 Bodenwelle

Legende: O.A. = Ortsanfang, O.E. = Ortsende, OT = Ortsteil, ge = geradeaus,
 li = links, re = rechts, A. = Anfang, E. = Ende, Ri = Richtung

geändert: 20.02.2007 14:07 r.h.1

46. Rund um den Henninger Turm 1. Mai 2007
Velo Tour A 102 Rückennummern schwarz auf weiß

KM	ZEIT	STRECKE	BEMERKUNG
 23,4	09:53		Bodenwelle
 23,6	09:53	ge Bergstraße	E. Steigung A. Gefälle
24,5	09:54	li Hauptstraße	
24,6	09:54	re Hauptstraße	E. Gefälle
25,7	09:56	O.E. Eppstein OT. Vockenhausen L 3011	
27,6	09:59	O.A. Eppstein OT. Ehlhalten Königsteiner Straße	
 28,2	10:00	O.E. Eppstein OT. Ehlhalten L 3011	A. Steigung
28,6	10:00		E. Steigung
 31,1	10:04		A. Steigung
 31,9	10:05		E. Steigung A. Gefälle
32,4	10:06		E. Gefälle
 33,3	10:07		A. Gefälle
33,8	10:08	O.A. Idstein OT. Heftrich	E. Gefälle
 33,9	10:08	re Ri. Idstein OT. Kröftel L 3023 Kreisel	A. Steigung
34,1	10:08		Fahrbahnteiler
34,2	10:09	O.E. Idstein OT. Heftrich L 3023	
 35,1	10:10		E. Steigung A. Gefälle
35,7	10:11		E. Gefälle
 36,9	10:13	O.A. Idstein OT. Kröftel Oberemser Straße	Fahrbahnverengung
 37,3	10:13		A. Steigung
37,6	10:14	O.E. Idstein OT. Kröftel Oberemser Straße	
39,1	10:16	re Ri Königstein B 8	
40,7	10:19	O.A. Glashütten	
 41,5	10:20		Fahrbahnteiler
41,7	10:20	O.E. Glashütten	
 42,6	10:21	re Ri Glashütten OT Schloßborn L 3319	E. Steigung A. Gefälle 11%
44,9	10:25	O.A. Glashütten OT Schloßborn L 3319	Verkehrinsel
45,8	10:26	li Ruppertshainer Straße L 3016	
46,6	10:27	O.E. Glashütten OT Schloßborn L 3016	
 46,7	10:28		E. Gefälle A. Steigung
48,0	10:30		Bergwertung
48,1	10:30	O.A. Kelkheim OT Ruppertshain	
 48,2	10:30	li Eppenhainer Straße L 3016	A. Gefälle
 48,5	10:30	re Robert - Koch - Straße L 3016	
49,6	10:32	O.E. Kelkheim OT Ruppertshain	
51,3	10:34	O.A. Kelkheim OT Fischbach Ruppertshainer Straße	
 51,9	10:35	ge	gegen Einbahnstraße
52,4	10:36		A. Steigung
53,0	10:37		E. Steigung
53,3	10:37	O.E. Kelkheim OT Fischbach L 3016	
53,8	10:38	O.A. Kelkheim OT Mitte	
 54,5	10:39	re Altkönigstraße	Fahrbahnteiler
 54,6	10:39	re Gundelhardtstraße	A. Steigung Kopfsteinpflaster
54,9	10:40	li Am Berg	E. Steigung Kopfsteinpflaster
55,1	10:40	li Parkstraße	
55,4	10:41		Bahnunterführung
55,5	10:41	re Frankfurter Straße	
55,9	10:41	O.A. Kelkheim OT Münster	
 56,6	10:42	li L 3016	
 56,7	10:42		Fahrbahnteiler

Legende: O.A. = Ortsanfang, O.E. = Ortsende, OT = Ortsteil, ge = geradeaus,
 li = links, re = rechts, A. = Anfang, E. = Ende, Ri = Richtung

geändert: 20.02.2007 14:07 r.h.2

46. Rund um den Henninger Turm 1. Mai 2007
Velo Tour A 102 Rückennummern schwarz auf weiß

KM	ZEIT	STRECKE	BEMERKUNG
56,9	10:43	ge Ri Liederbach	Abzweig Unterliederbach
57,1	10:43	O.E. Kelkheim Münster ge Ri Liederbach L 3014	
58,9	10:46	ge L 3014	Abzweig B 8 Autostraße
60,3	10:48	ge L 3014 unterhalb Bad Soden	ab 11:40 Ri MTZ A 63 Wertung
61,0	10:49	ge L 3014	Abzweig Sulzbach
61,3	10:49	ge L 3014	Verpflegung Velo Tour
62,7	10:52	ge L 3014	VDO Schwalbach
 63,2	10:52	ge L 3014	Abfahrt Schwalbach Mitte
64,0	10:54	re Ri Eschborn L 3005	
65,7	10:56	ge L 3005	Abfahrt Eschborn West
66,7	10:58	ge L 3005	Abfahrt Camp Phönix Park
67,2	10:58	ge L 3005	Abfahrt Ffm-Sossenheim
68,5	11:00	ge L 3005	Abfahrt Steinbach
69,1	11:01	ge Ri Frankfurt Rödelheim	Autobahnunterführung
69,6	11:02	O.A. Frankfurt OT Rödelheim	
 70,9	11:04	ge Lorsche Straße	
 71,3	11:04	li Thudichumstraße	3 Fahrbahnteiler
72,2	11:06	re Ludwig - Landmann- Straße Ecke Hausener Weg	
72,5	11:06	Kreisverkehr 2. Ausfahrt Am Industriehof	
73,0	11:07	re Friedrich Wilhelm von Steuben Straße	
73,4	11:08	ge Breitenbachbrücke	
 73,8	11:08	Am Schönhof ge Schloßstraße	
74,6	11:09	li Adalbertstraße	Schienen
74,8	11:10	ge Adalbertstraße	
75,1	11:10	re Bockenheimer Landstraße	
75,4	11:11	ge Bockenheimer Landstraße	
75,8	11:11	ge Bockenheimer Landstraße	Abzweig Mendelssohnstraße
 76,8	11:13	re Taunusanlage	
77,0	11:13	li Taunusanlage	
77,4	11:14	ge Gallusanlage	
 77,7	11:14	ge Untermainanlage	
77,9	11:14	li Untermainkai	gegen Fahrrichtung
78,1	11:15	ge Untermainkai	
 78,8	11:16	ge Untermainkai	Untermainbrücke
79,8	11:17	re Alte Brücke	
 80,0	11:18	ge Walter - Kolb - Straße	
80,1	11:18	li Elisabethenstraße	
80,4	11:18	ge Paradiesgasse	
80,5	11:18	ge Darmstädter Landstraße	
80,9	11:19	ge Wendelsplatz	
81,0	11:19	ge Darmstädter Landstraße	
81,1	11:19		li Geleitstraße
81,4	11:20	Binding Brauerei	Sprintwertung ab 12:30 Rennende
81,9	11:20	re Schützenhüttenweg	vor Aral Tankstelle
82,3	11:21	re Letzter Hasenpfad	
82,9	11:22	ge Oppenheimer Landstraße	
83,0	11:22		Bahnunterführung
 83,3	11:22	ge Holbeinstraße	
 83,8	11:23	re Kennedy Allee	Otto - Hahn - Platz
 83,9	11:23	li Dürer Straße	gegen Einbahnstraße

Legende: O.A. = Ortsanfang, O.E. = Ortsende, OT = Ortsteil, ge = geradeaus,
 li = links, re = rechts, A. = Anfang, E. = Ende, Ri = Richtung

geändert: 20.02.2007 14:07 r.h.3

46. Rund um den Henninger Turm 1. Mai 2007
Velo Tour A 102 Rückennummern schwarz auf weiß

KM	ZEIT	STRECKE	BEMERKUNG
 84,2	11:24	li Schaumainkai	
84,6	11:24	re auf Tiefkai unter Friedensbrücke	letzte Abfahrt vor der Brücke
 85,3	11:25		li Uni Klinik
 85,8	11:26		Bahnunterführung Ende Tiefkai
86,0	11:27	ge Theodor - Stern - Kai	Ende Radweg
86,0	11:27	ge Niederräder Ufer	
87,6	11:29	ge Schwanheimer Ufer	Bahnunterführung
88,7	11:31	Schwanheimer Ufer K 8 7	Autobahnunterführung
 91,9	11:35	li Auffahrt Schwanheimer Brücke B 40	
 93,0	11:37	re Ri Frankfurt Höchst B 40	
93,3	11:37	re Nieder Kirchweg B 40	
 93,5	11:38	Nieder Kirchweg K 808	
94,2	11:39	li Mainzer Landstraße	Nied Kirche
  94,7	11:40		Nidda Brücke
94,9	11:40	ge Bolongarostraße	Fahrbahnleiter Schienen
 95,2	11:40	ge Ludwig - Scriba - Straße	
95,5	11:41	re Zuckschwerdtstraße	
95,6	11:41		Bahnunterführung
95,7	11:41	ge Zuckschwerdtstraße	gegen Einbahnstraße
 95,8	11:41	li Zuckschwerdtstraße	
95,9	11:41	re Zuckschwerdtstraße	
96,1	11:42		Bahnunterführung
96,2	11:42	re Hospitalstraße	
 96,4	11:42	ge Hospitalstraße	
 96,6	11:42	li Herbsthaler Straße	
 96,7	11:43	re Windhorststraße	
98,0	11:45	li Sossenheimer Weg	
 98,3	11:45	O.A. Ffm Unterliederbach	
 98,8	11:46	re Gotenstraße	
 99,0	11:46	li Burgunder Weg	
99,1	11:46	re Königsteiner Straße	
99,4	11:47	O.E. Ffm Unterliederbach ge Königsteiner Straße	Autobahnunterführung
100,2	11:48	li B 8	
100,5	11:48	re Ausfahrt MTZ	
 100,7	11:49	O.A. Sulzbach ge MTZ	
 101,3	11:49	li	
 101,4	11:50	re	
 101,6	11:50	li	
101,7	11:50	li	
102,0	11:51	Höhe Seiteneingang	Ziel Velo Tour A 102

Legende: O.A. = Ortsanfang, O.E. = Ortsende, OT = Ortsteil, ge = geradeaus,
 li = links, re = rechts, A. = Anfang, E. = Ende, Ri = Richtung

geändert: 20.02.2007 14:07 r.h.4